

АКТ
обследования самовольно размещенных движимых объектов

п. Ханьмей
(место составления)

№ 45

29 июня 2023 г.

В соответствии со статьей 72 Земельного кодекса Российской Федерации, на основании Положения по освобождению земель и земельных участков от самовольно размещенных движимых объектов, утвержденного постановлением Администрации Пуровского района от 25.08.2021 № 395-ПА,

мною, Копенко Марией Владимировной – ведущим специалистом (по землеустройству) Администрации поселка Ханьмей
(фамилия, имя, отчество, должность специалиста уполномоченного органа)

в целях освобождения земель и земельных участков, находящихся в муниципальной собственности и государственная собственность на которые не разграничена, расположенных в границах поселка Ханьмей

29.06.2023 г. проведено обследование земель в границах кадастрового квартала 89:05:030201, местоположение: ЯНАО, Пуровский район, п. Ханьмей, район дома №7, ул. Молодежная, (См. схему расположения объектов).
(приводятся данные о земельном участке, месторасположение)

При обследовании установлено:

На земельном участке размещены объекты:

1. Металлический контейнер. Подключение к сетям электро-, тепло-, газо-, водоснабжения, водоотведения отсутствует. Признаки объекта капитального строительства отсутствуют. Реестровый номер: объект № 199. (Снимок № 1) (на схеме расположения объектов – Объект № 199).

2. Металлический гараж. Подключен к электроснабжению. Подключение к сетям тепло-, газо-, водоснабжения, водоотведения отсутствует. Признаки объекта капитального строительства отсутствуют. Реестровый номер: объект № 200. (Снимок № 2) (на схеме расположения объектов – Объект № 200).

3. Металлический гараж. Подключен к электроснабжению. Подключение к сетям тепло-, газо-, водоснабжения, водоотведения отсутствует. Признаки объекта капитального строительства отсутствуют. Реестровый номер: объект № 201. (Снимок № 3) (на схеме расположения объектов – Объект № 201).

4. Металлический гараж. Подключен к электроснабжению. Подключение к сетям тепло-, газо-, водоснабжения, водоотведения отсутствует. Признаки объекта капитального строительства отсутствуют. Реестровый номер: объект № 202. (Снимок № 4) (на схеме расположения объектов – Объект № 202).

5. Металлический гараж. На воротах надпись «7-13». Подключен к электроснабжению. Подключение к сетям тепло-, газо-, водоснабжения, водоотведения отсутствует. Признаки объекта капитального строительства отсутствуют. Реестровый номер: объект № 203. (Снимок № 5) (на схеме расположения объектов – Объект № 203).

6. Металлический гараж. На воротах надпись «Молодежная 7-12». Подключен к электроснабжению. Подключение к сетям тепло-, газо-, водоснабжения, водоотведения отсутствует. Признаки объекта капитального строительства отсутствуют. Реестровый номер: объект № 204. (Снимок № 6) (на схеме расположения объектов – Объект № 204).

7. Металлический гараж. Подключен к электроснабжению. Подключение к сетям тепло-, газо-, водоснабжения, водоотведения отсутствует. Признаки объекта капитального строительства отсутствуют. Реестровый номер: объект № 205. (Снимок № 7) (на схеме расположения объектов – Объект № 205).

8. Металлический гараж. Подключен к электроснабжению. Подключение к сетям тепло-, газо-, водоснабжения, водоотведения отсутствует. Признаки объекта капитального

строительства отсутствуют. Реестровый номер: объект № 206. (Снимок № 8) (на схеме расположения объектов – Объект № 206).

9. Металлический гараж. Подключен к электроснабжению. Подключение к сетям тепло-, газо-, водоснабжения, водоотведения отсутствует. Признаки объекта капитального строительства отсутствуют. Реестровый номер: объект № 207. (Снимок № 9) (на схеме расположения объектов – Объект № 207).

В ходе обследования производились: фотосъемка (телефон HONOR 20 PRO, модель YAL-L41).

К акту прилагается:

1. Фототаблица на 5 л.
2. Схема расположения объектов на 1 л.

Участники обследования земельного участка:

Копенко Мария Владимировна



ФОТОТАБЛИЦА

п. Ханымей
(место составления)

«29» июня 2023 г.

К акту обследования самовольно размещенных движимых объектов № 45
от «29» июня 2023 г.

Съемка проводилась 29.06.2023 с 09 часов 52 минут по 10 часов 09 минут.

Снимок № 1



(Объект № 199 – металлический контейнер.)

Снимок № 2




(Объект № 200 – металлический гараж.)

СНИМОК № 3




(Объект № 201– металлический гараж.)

СНИМОК № 4



(Объект № 202– металлический гараж.)

Снимок № 5



(Объект № 203 – металлический гараж.)

Снимок № 6




(Объект № 204 – металлический гараж.)

СНИМОК № 7



(Объект № 205 – металлический гараж.)

СНИМОК № 8



(Объект № 206 – металлический гараж.)

СНИМОК № 9



(Объект № 207– металлический гараж.)

Подпись должностного лица,
составившего фототаблицу _____

Копенко

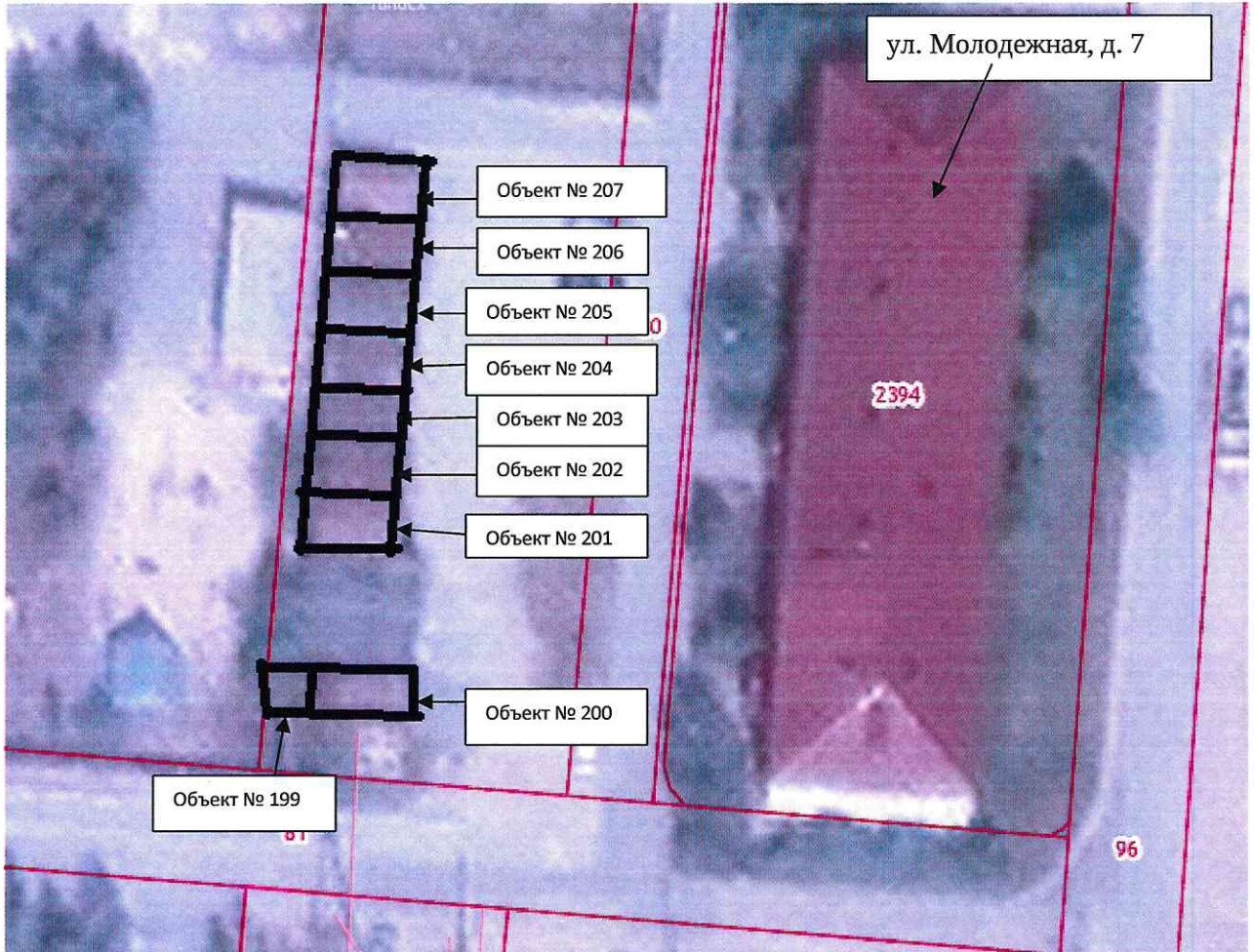
(М.В. Копенко)

СХЕМА РАСПОЛОЖЕНИЯ ОБЪЕКТОВ

п. Ханымей
(место составления)

«29» июня 2023 г.

К акту обследования самовольно размещенных движимых объектов № 45 от
«29» июня 2023 г.



Подпись должностного лица, составившего схему *Копенко* (М.В. Копенко)