



РОССИЙСКАЯ ФЕДЕРАЦИЯ  
ЯМАЛО-НЕНЕЦКИЙ АВТОНОМНЫЙ ОКРУГ  
ПУРОВСКИЙ РАЙОН  
МУНИЦИПАЛЬНОЕ ОБРАЗОВАНИЕ ПОСЕЛОК ХАНЫМЕЙ

**СОБРАНИЕ ДЕПУТАТОВ**

**3 СОЗЫВА**

**РЕШЕНИЕ**

27 марта 2013 г. № 40

п.Ханымей

Об утверждении схем прилегающих территорий, на которых не допускается розничная продажа алкогольной продукции

В соответствии со статьей 16 Федерального закона «О государственном регулировании производства и оборота этилового спирта, алкогольной и спиртосодержащей продукции и об ограничении потребления (распития) алкогольной продукции», Федеральным законом от 6 октября 2003 года № 131 «Об общих принципах организации местного самоуправления в Российской Федерации», иными федеральными законами, постановлением Правительства Российской Федерации от 27 декабря 2012 года № 1425 «Об определении органами государственной власти субъектов Российской Федерации мест массового скопления граждан и мест нахождения источников повышенной опасности, в которых не допускается розничная продажа алкогольной продукции, а также определении органами местного самоуправления границ прилегающих к некоторым организациям и объектам территорий, на которых не допускается розничная продажа алкогольной продукции», Собранием депутатов муниципального образования поселок Ханымей

**РЕШЕНО:**

1. Утвердить схемы прилегающих территорий к детским, образовательным, медицинским организациям, объектам спорта и вокзалам в границах муниципального образования поселок Ханымей, на которых запрещена розничная торговля алкогольной продукцией в стационарных торговых объектах и розничная продажа алкогольной продукции при оказании услуг общественного питания (приложения №№ 1,2,3,4,5,6,7,8,9,10,11,12, 13,14).

2. Границы прилегающих территорий в отношении видов объектов, указанных в п.1 определяются в виде окружности с центром, находящимся в точке, расположенной посередине входа (прохода) в здание, либо на обособленную территорию (при наличии) и радиусом:

- в отношении детских и образовательных организаций, медицинских учреждений и объектов спорта - 50 метров.

- в отношении вокзалов и аэропортов – 50 метров.

3. Опубликовать настоящее решение в районной газете «Северный луч» и разместить на официальном сайте Администрации муниципального образования поселок Ханымей в сети Интернет.

4. Настоящее решение вступает в силу по истечении месяца с момента его официального опубликования.

5. Контроль за исполнением настоящего решения оставляю за собой.

Глава муниципального образования  
поселок Ханымей



*С.С. Ващенко*

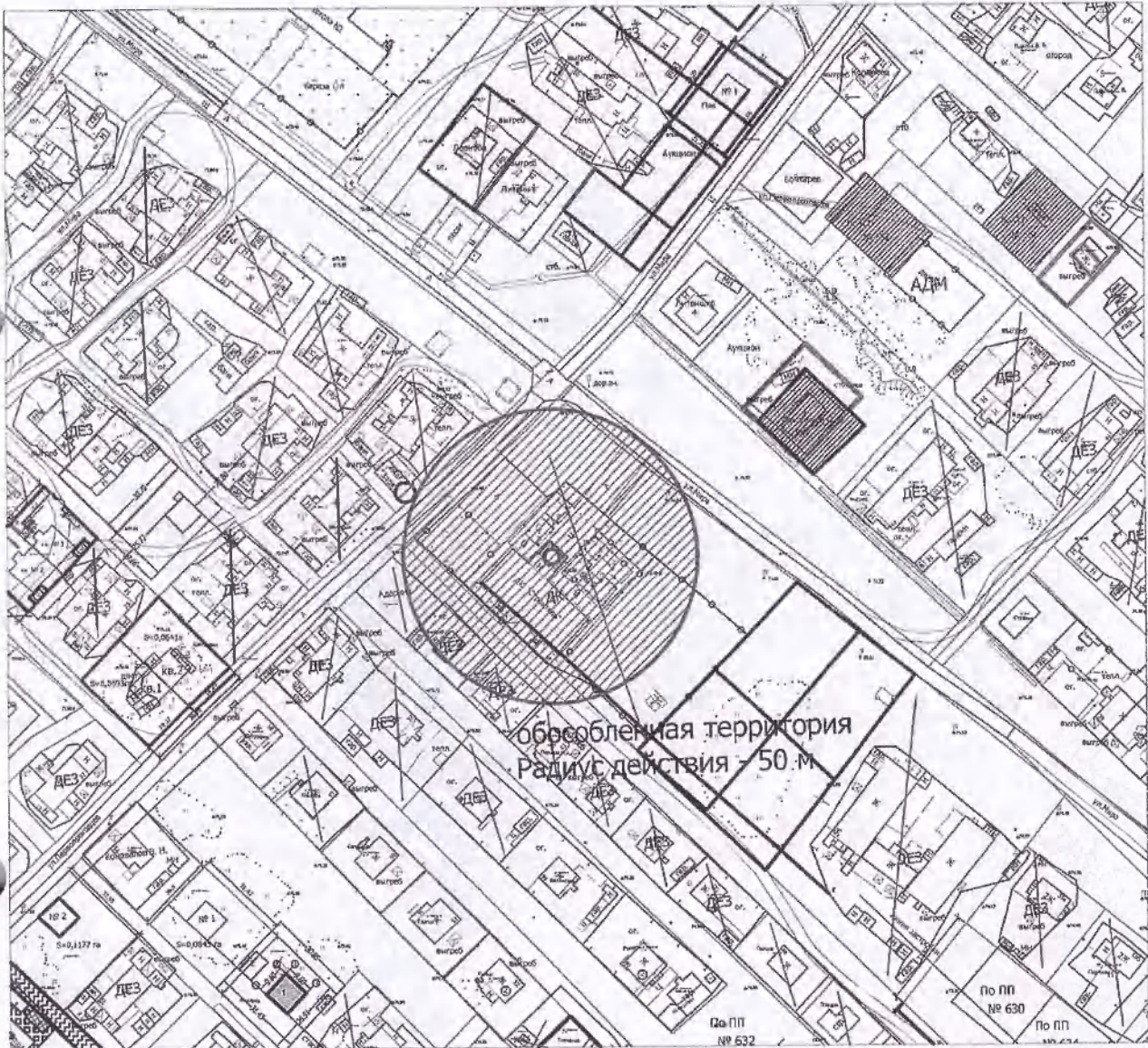
С.С. Ващенко

УТВЕРЖДЕНО:  
Решением Собрания депутатов  
МО поселок Ханымей  
от №

Схема № 1




границ земельного участка

Адрес земельного участка: ЯНАО, Пуровский район, п. Ханымей, ул. Мира  
Дом культуры



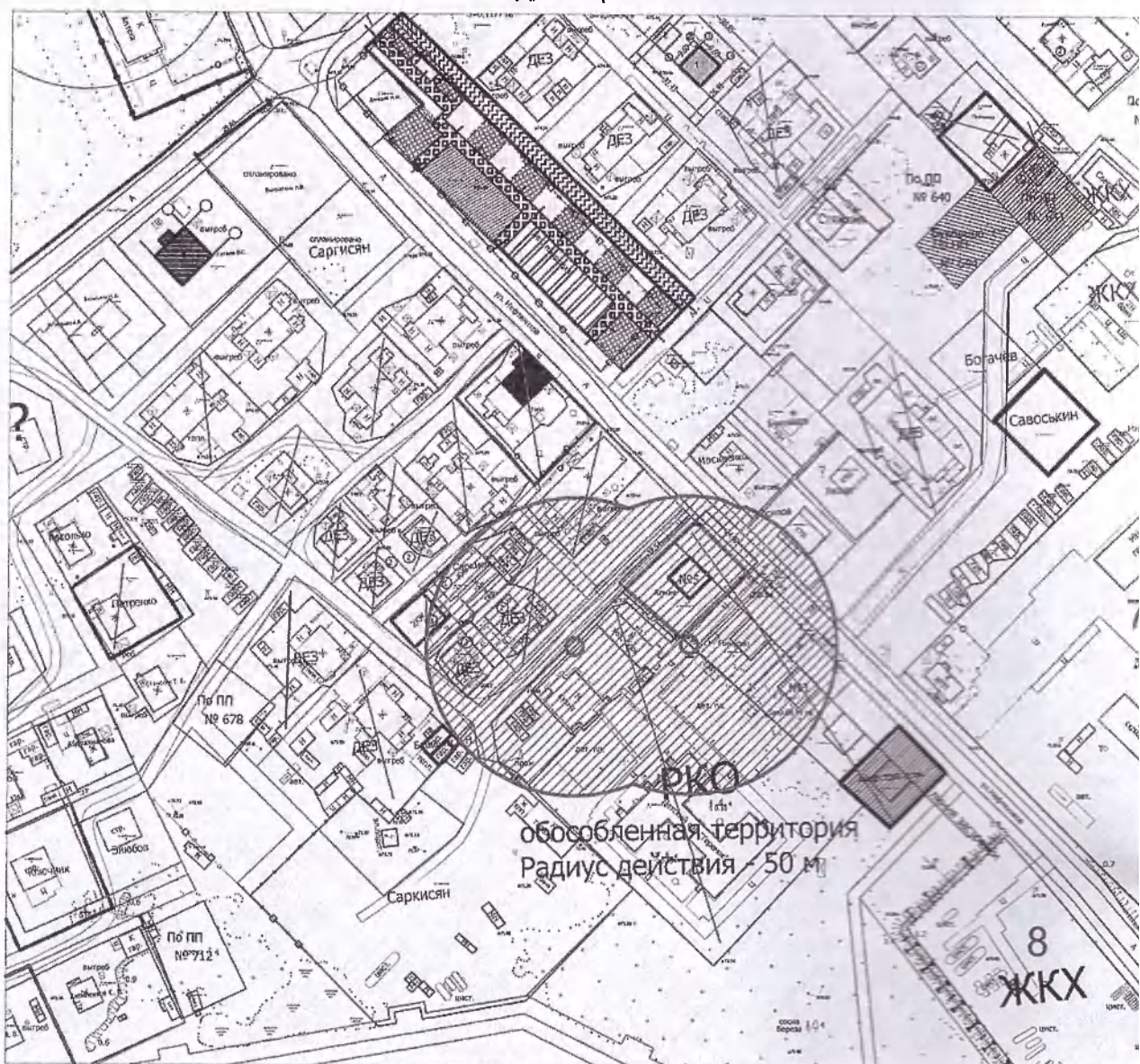
Масштаб 1 : 2000  
(в 1 сантиметре 20 метров)

Условные обозначения:

-  начало обособленной территории
-  граница территории, в пределах которой запрещена продажа алкогольной продукции
-  объект торговли




УТВЕРЖДЕНО:  
 Решением собрания депутат  
 МО поселок Ханымей  
 от №

Схема № 2  
 границ земельного участка  
 Адрес земельного участка: ЯНАО, Пуровский район, п. Ханымей, ул. Нефтяников  
 Д/С "Теремок"



Масштаб 1 : 2000  
 (в 1 сантиметре 20 метров)

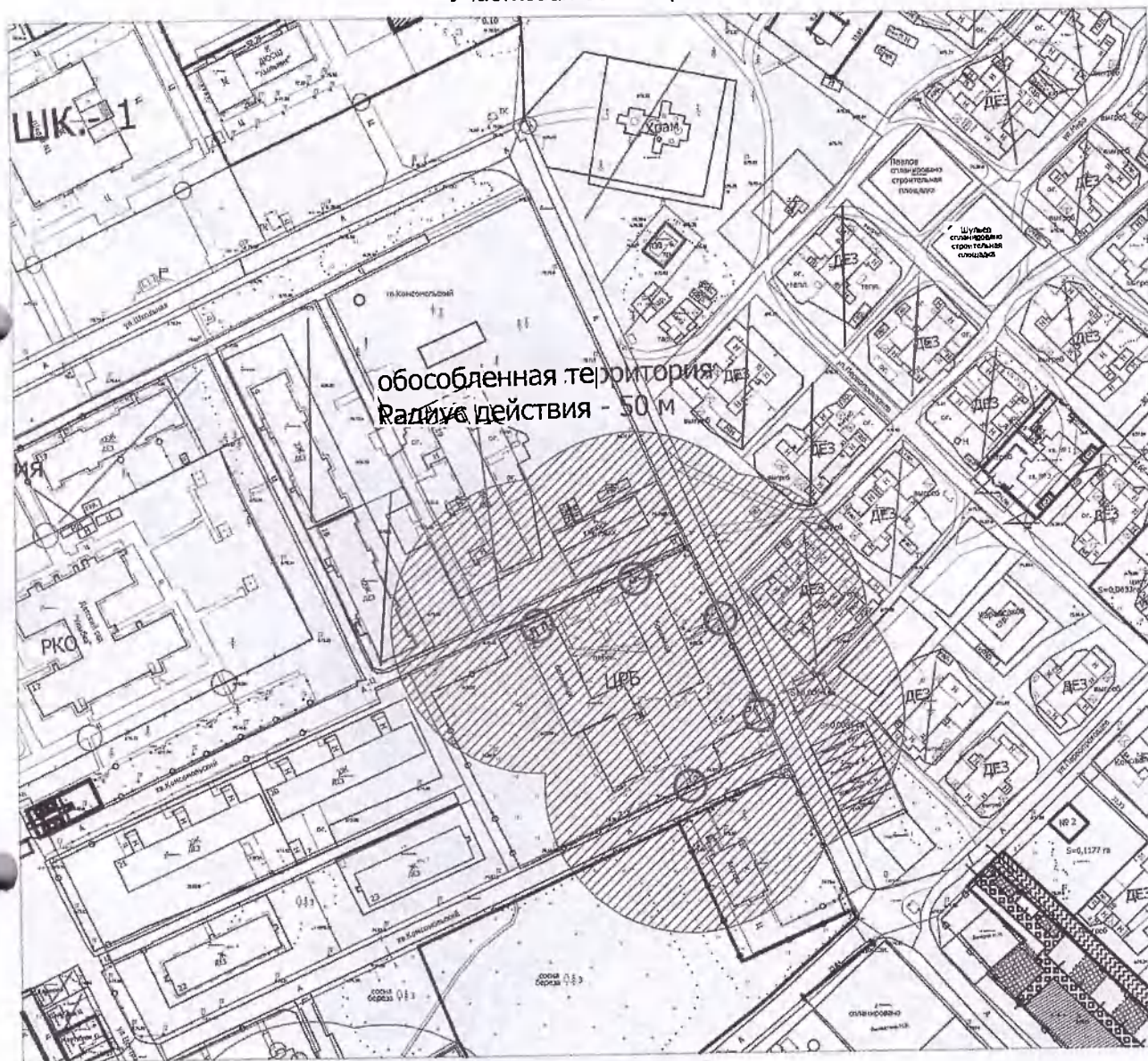
Условные обозначения:

-  начало обособленной территории
-  граница территории, в пределах которой запрещена продажа алкогольной продукции
-  объект торговли

УТВЕРЖДЕНО:  
Решением Собрания депутатов  
МО поселок Ханымей  
от №




Схема № 3  
границ земельного участка

Адрес земельного участка: ЯНАО, Пуровский район, п. Ханымей, кв. Комсомольский  
Участковая больница



Масштаб 1 : 2000  
(в 1 сантиметре 20 метров)

Условные обозначения:

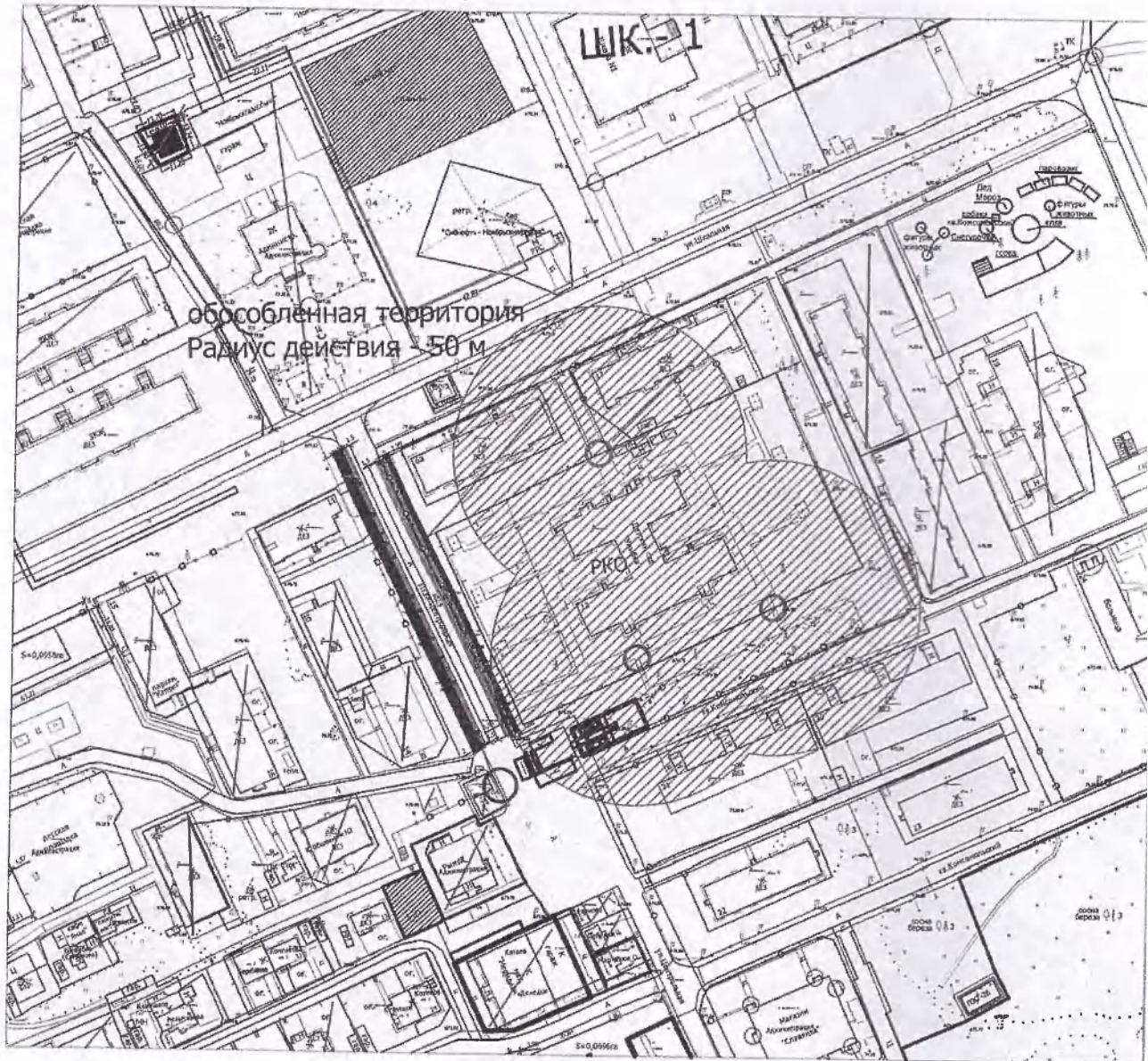
-  начало обособленной территории
-  граница территории, в пределах которой запрещена продажа алкогольной продукции
-  объект торговли

УТВЕРЖДЕНО:  
Решением Собрания депутатов  
МО поселок Ханымей  
от №

Схема № 4




границ земельного участка

Адрес земельного участка: ЯНАО, Пуровский район, п. Ханымей, кв. Комсомольский  
Д/С "Улыбка"



Масштаб 1 : 2000  
(в 1 сантиметре 20 метров)

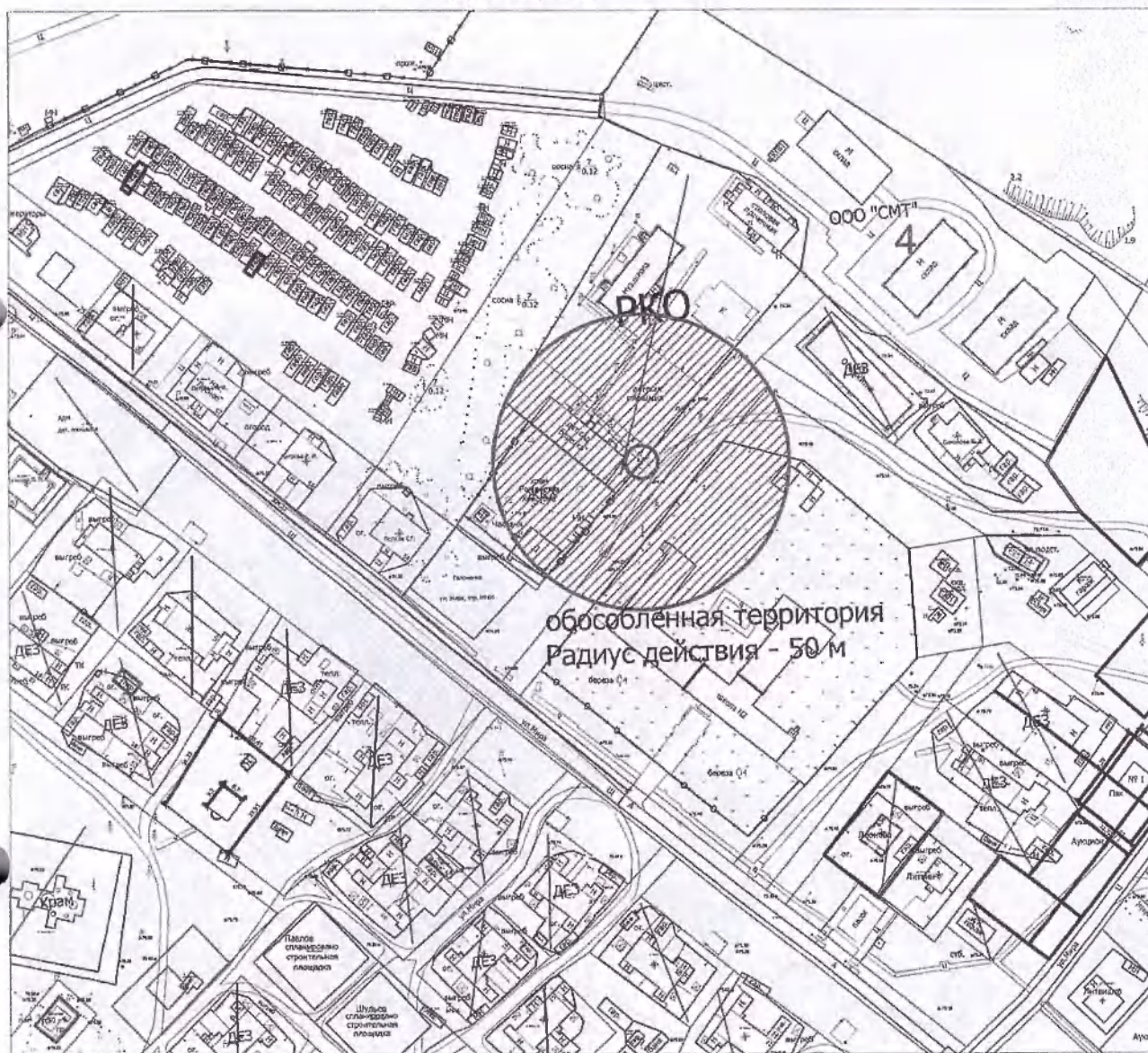
Условные обозначения:

-  начало обособленной территории
-  граница территории, в пределах которой запрещена продажа алкогольной продукции
-  объект торговли

УТВЕРЖДЕНО:  
Решением Собрания депутатов  
МО поселок Ханымей  
от №




Схема № 5  
границ земельного участка

Адрес земельного участка: ЯНАО, Пуровский район, п. Ханымей, ул. Мира  
Д/С "Березка"



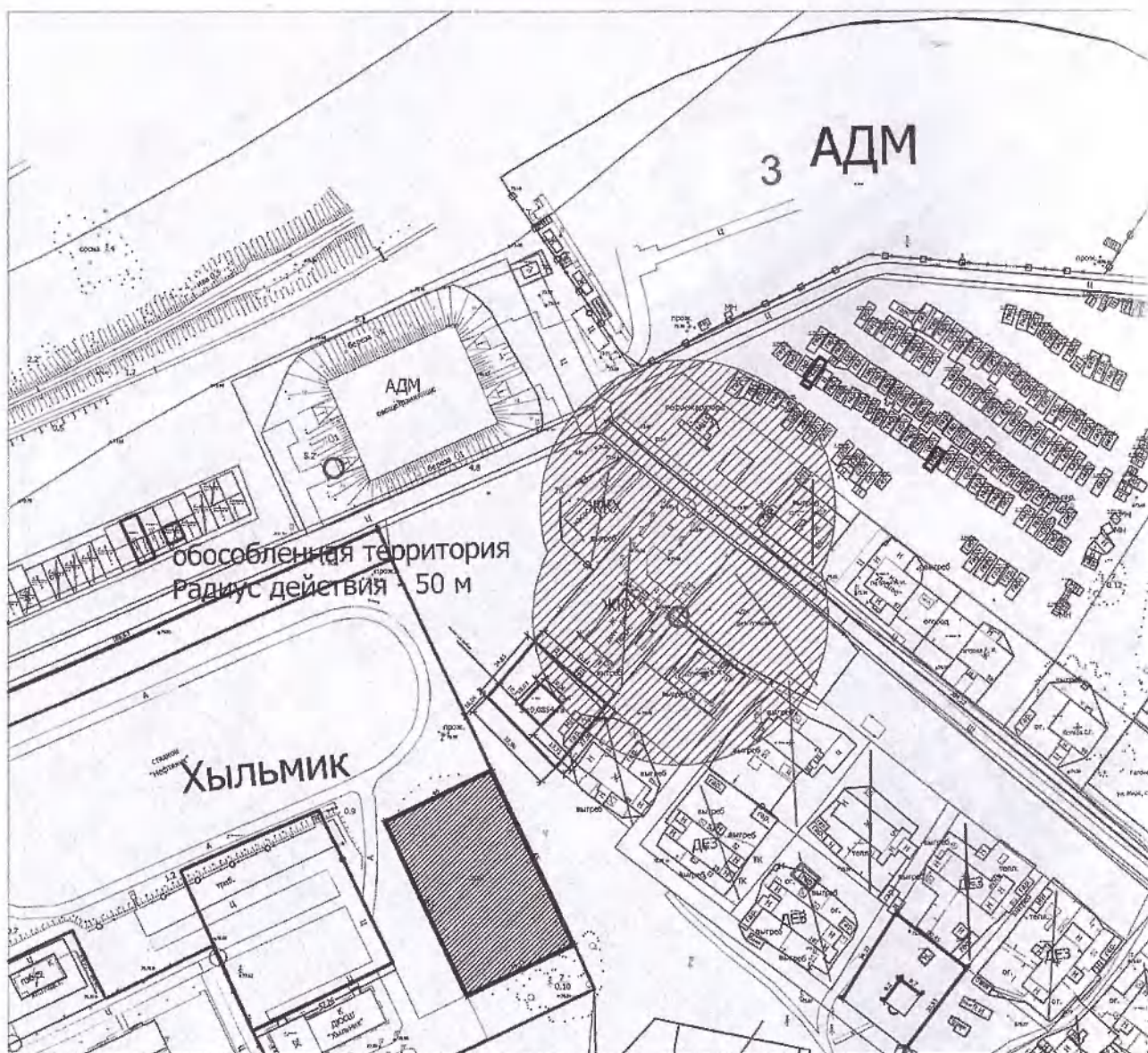
Масштаб 1 : 2000  
(в 1 сантиметре 20 метров)

Условные обозначения:

-  начало обособленной территории
-  граница территории, в пределах которой запрещена продажа алкогольной продукции
-  объект торговли




УТВЕРЖДЕНО:  
Решением Собрания депутатов  
МО поселок Ханымей  
от №

Схема № 6  
границ земельного участка  
Адрес земельного участка: ЯНАО, Пуровский район, п. Ханымей, ул. Мира  
Дом детского творчества



Масштаб 1 : 2000  
(в 1 сантиметре 20 метров)

Условные обозначения:

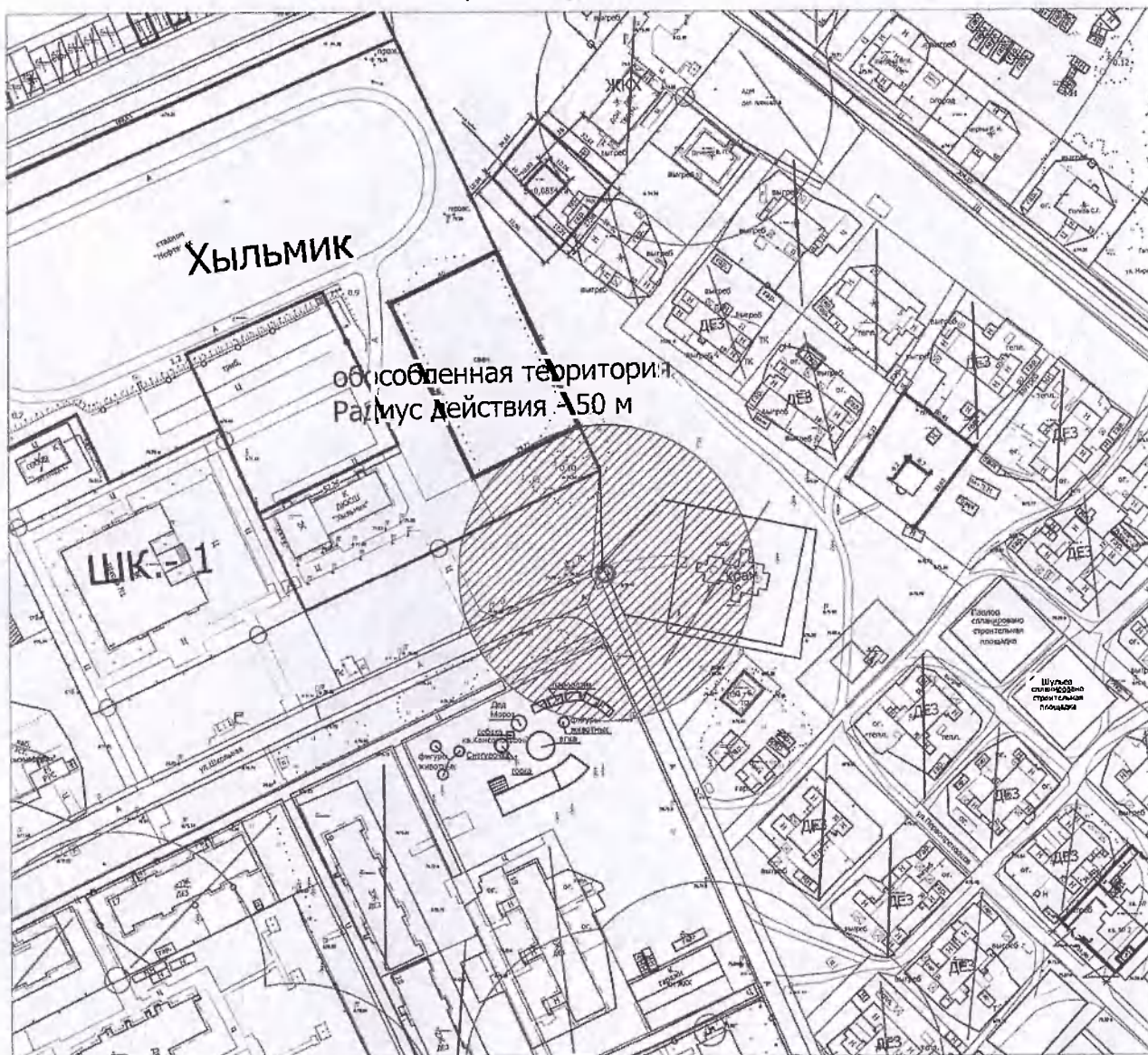
-  начало обособленной территории
-  граница территории, в пределах которой запрещена продажа алкогольной продукции
-  объект торговли



УТВЕРЖДЕНО:  
Решением Собрания депутатов  
МО поселок Ханымей  
от №




Схема № 7  
границ земельного участка

Адрес земельного участка: ЯНАО, Пуровский район, п. Ханымей, ул. Первопроходцев  
Храм "Рождества Христова"



Масштаб 1 : 2000  
(в 1 сантиметре 20 метров)

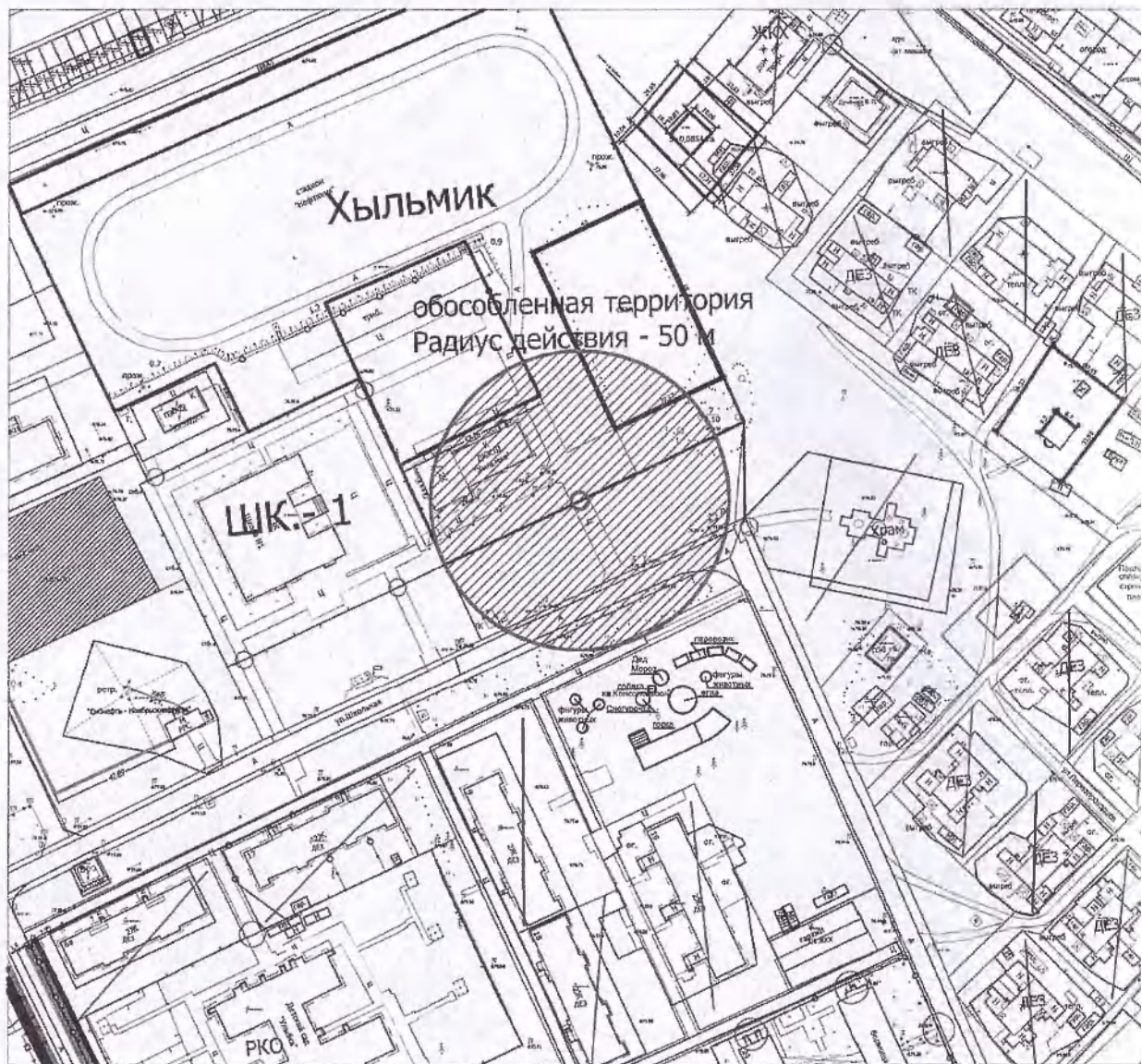
Условные обозначения:

-  начало обособленной территории
-  граница территории, в пределах которой запрещена продажа алкогольной продукции
-  объект торговли

УТВЕРЖДЕНО:  
 Решением Собрания депутатов  
 МО поселок Ханымей  
 от №




Схема № 8  
 границ земельного участка

Адрес земельного участка: ЯНО, Пуровский район, п. Ханымей, ул. Школьная  
 Детская спортивная школа "Хыльмик"



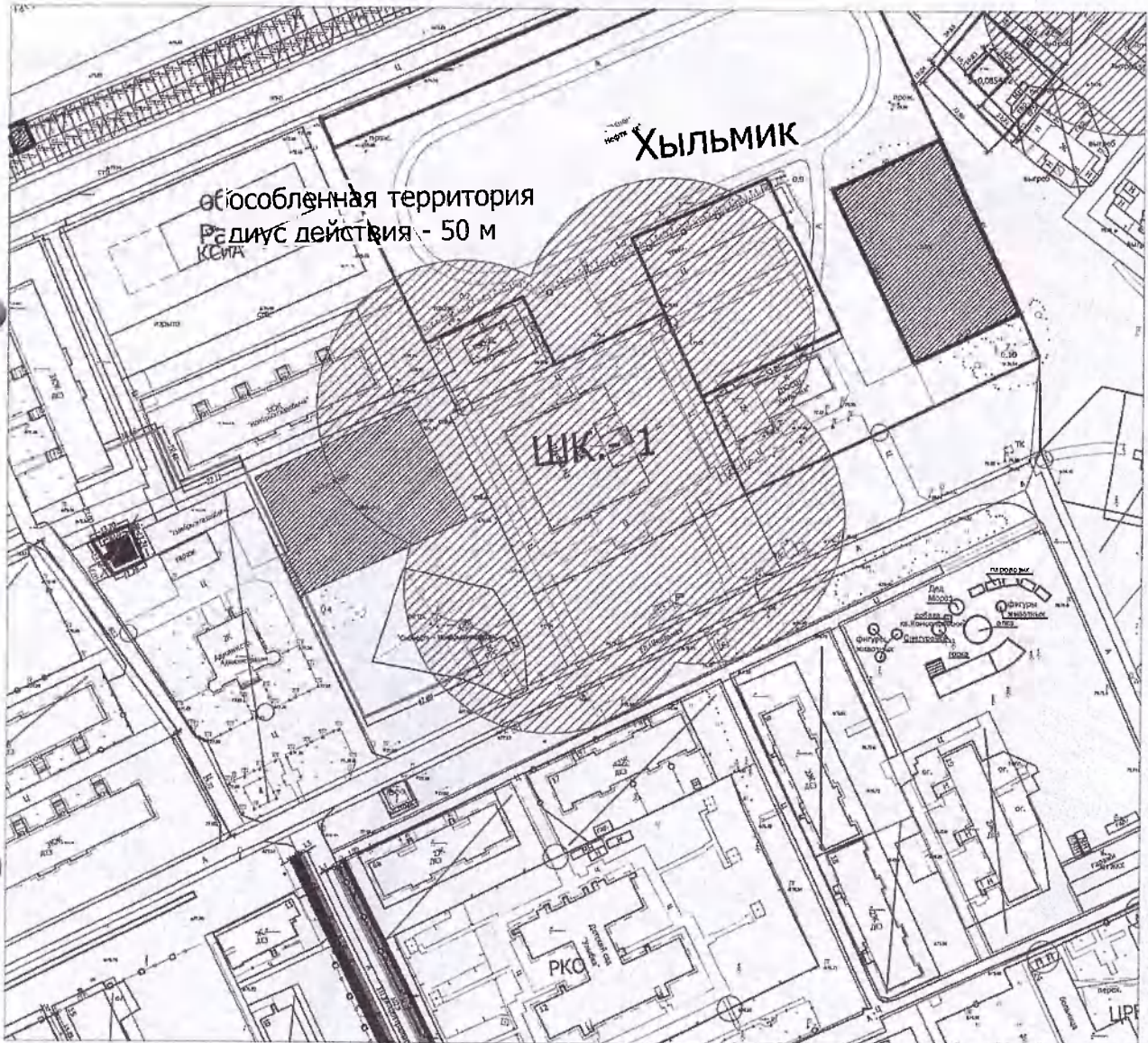
Масштаб 1 : 2000  
 (в 1 сантиметре 20 метров)

Условные обозначения:

-  начало обособленной территории
-  граница территории, в пределах которой запрещена продажа алкогольной продукции
-  объект торговли




УТВЕРЖДЕНО:  
Решением Собрания депутатов  
МО поселок Ханымей  
от №

Схема № 9  
границ земельного участка  
Адрес земельного участка: ЯНАО, Пуровский район, п. Ханымей, ул.Школьная  
Ханымейская средняя школа № 1



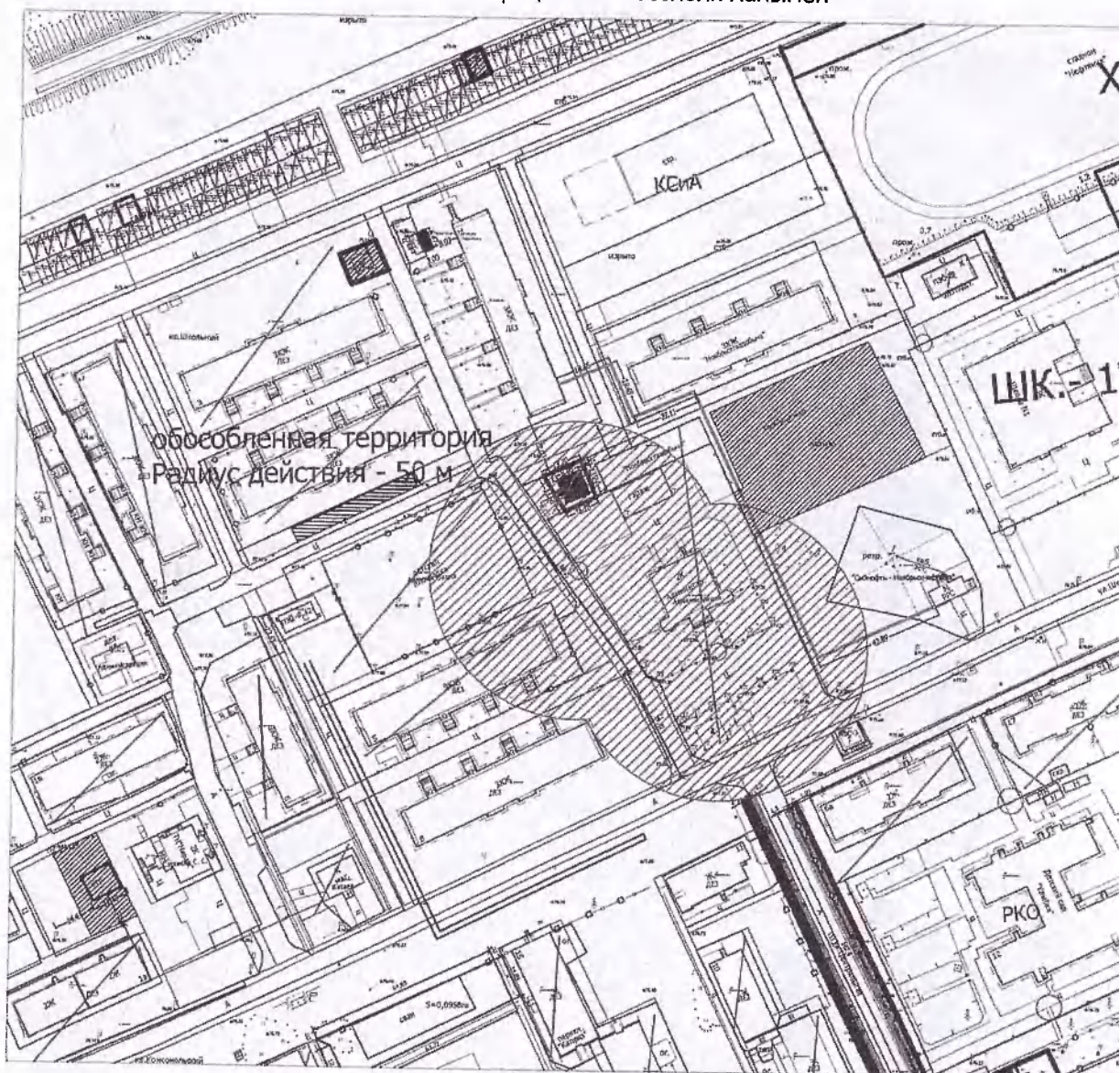
Масштаб 1 : 2000  
(в 1 сантиметре 20 метров)

Условные обозначения:

-  начало обособленной территории
-  граница территории, в пределах которой запрещена продажа алкогольной продукции
-  объект торговли




УТВЕРЖДЕНО:  
Решением Собрания депу  
МО поселок Ханымей  
от №

Схема № 10  
границ земельного участка  
Адрес земельного участка: ЯНАО, Пуровский район, п. Ханымей, ул. Школьная  
Администрация МО поселок Ханымей



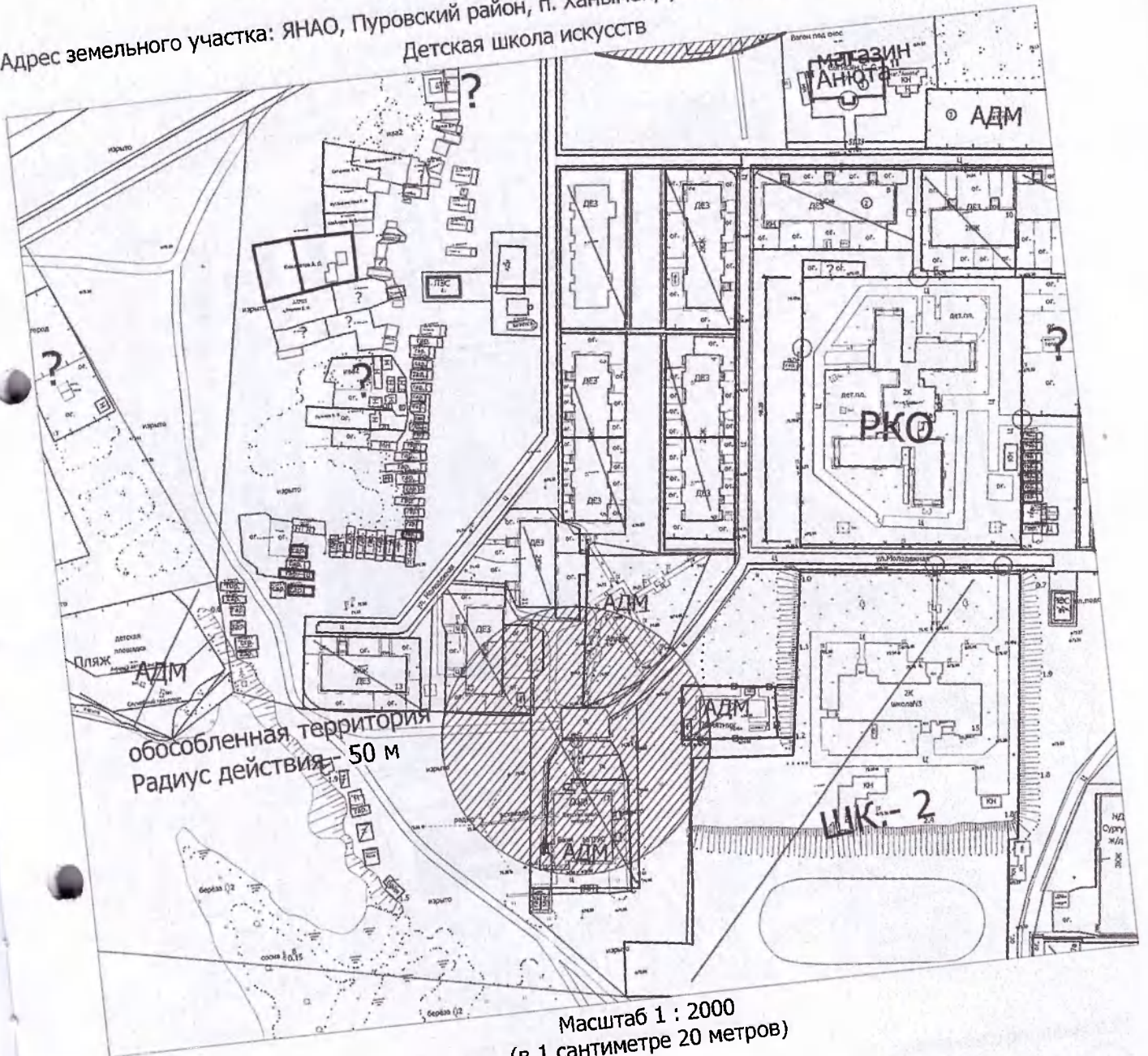
Масштаб 1 : 2000  
(в 1 сантиметре 20 метров)

Условные обозначения:

-  начало обособленной территории
-  граница территории, в пределах которой запрещена продажа алкогольной продукции
-  объект торговли




УТВЕРЖДЕНО:  
Решением Собрания депутатов  
МО поселок Ханымей  
от №

Схема № 11  
границ земельного участка  
Адрес земельного участка: ЯНАО, Пуровский район, п. Ханымей, ул. Молодежная  
Детская школа искусств



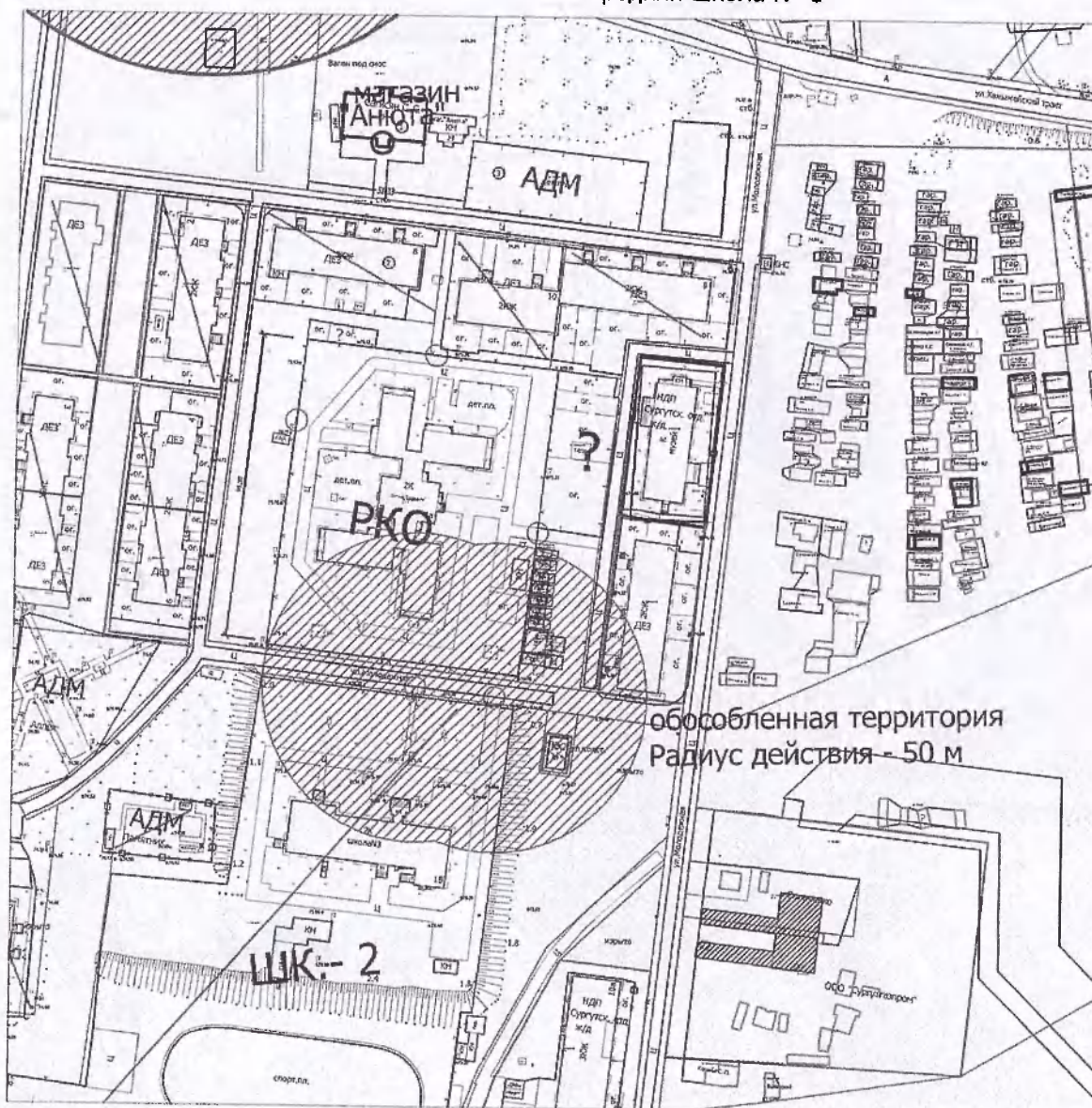
Масштаб 1 : 2000  
(в 1 сантиметре 20 метров)

Условные обозначения:

-  начало обособленной территории
-  граница территории, в пределах которой запрещена продажа алкогольной продукции
-  объект торговли




УТВЕРЖДЕНО:  
Решением Собрания,  
МО поселок Ханымей  
от №

Схема № 12  
границ земельного участка  
Адрес земельного участка: ЯНАО, Пуровский район, п. Ханымей, ул. Молодежная  
Ханымейская средняя школа № 3



Масштаб 1 : 2000  
(в 1 сантиметре 20 метров)

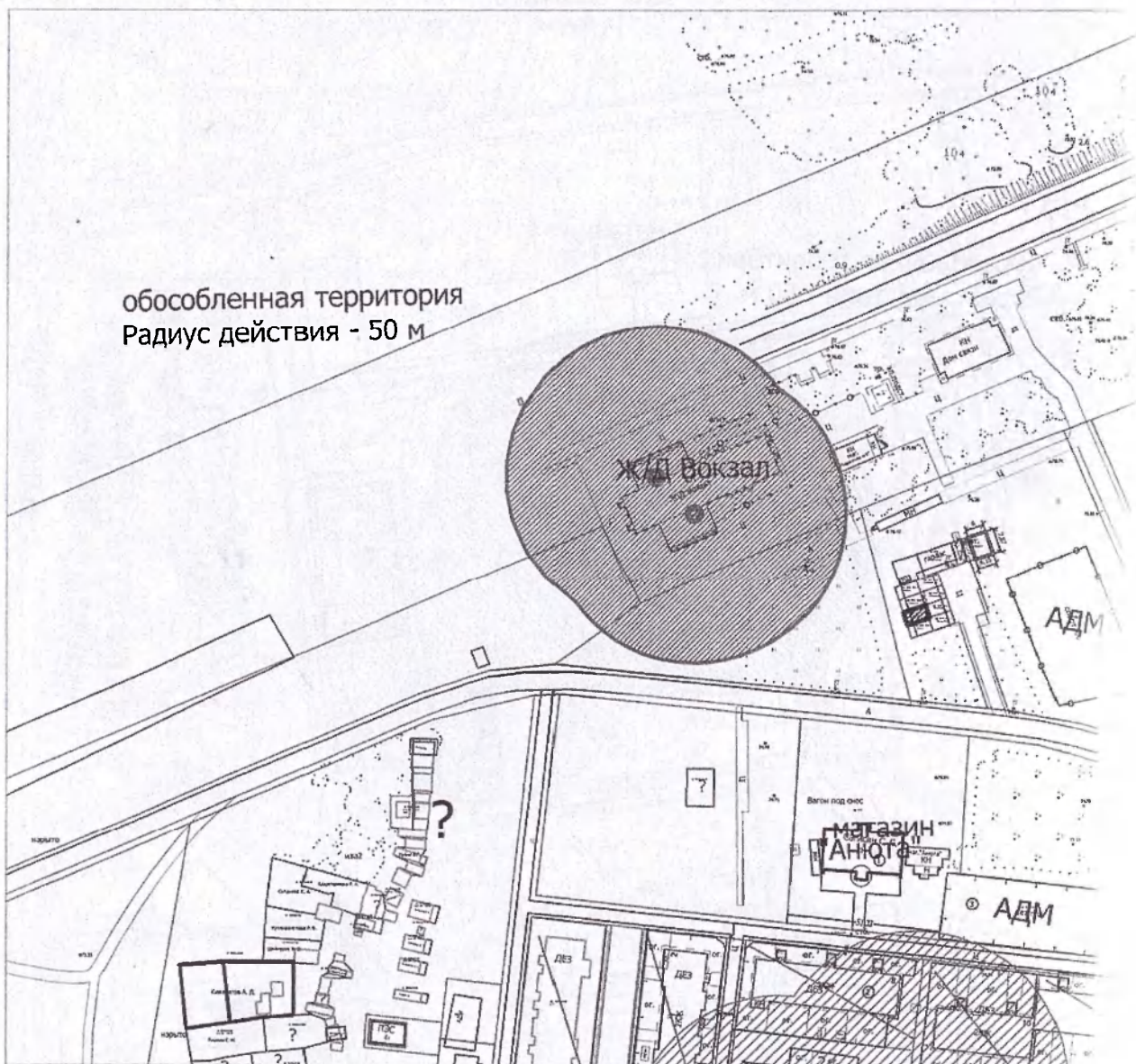
Условные обозначения:

-  начало обособленной территории
-  граница территории, в пределах которой запрещена продажа алкогольной продукции
-  объект торговли






УТВЕРЖДЕНО:  
Решением Собрания депута  
МО поселок Ханымей  
от №

Схема № 14  
границ земельного участка  
Адрес земельного участка: ЯНАО, Пуровский район, п. Ханымей, ул. Молодежная  
железнодорожный вокзал



Масштаб 1 : 2000  
(в 1 сантиметре 20 метров)

Условные обозначения:

-  начало обособленной территории
-  граница территории, в пределах которой запрещена продажа алкогольной продукции
-  объект торговли